









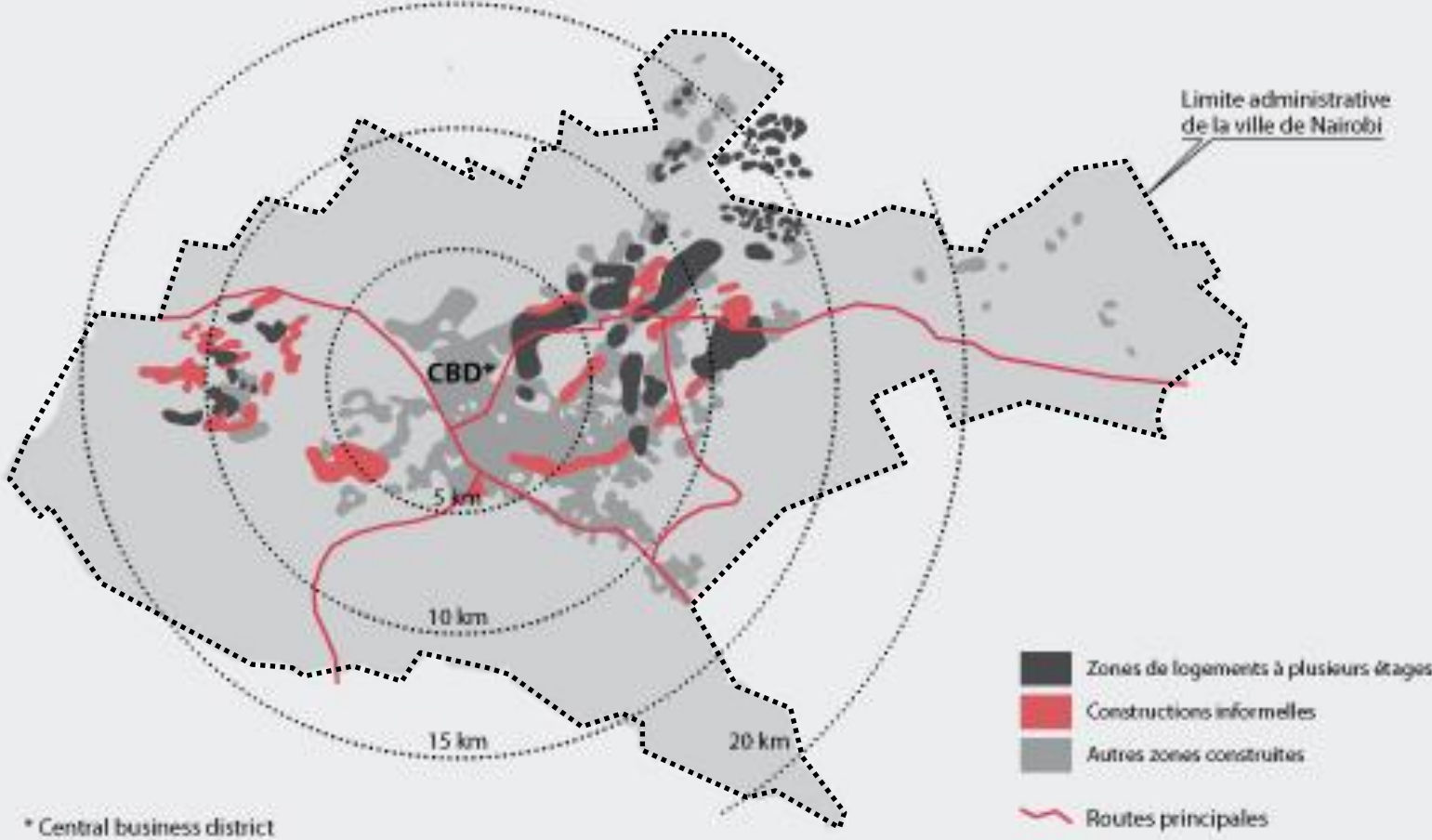


5 km

LEGENDE

-  Limites administratives de Nairobi
-  Principaux axes routiers
-  Gare centrale
-  Aéroport
-  CBD
-  Zones d'habitats denses
-  Zones d'habitats informels
-  Zones d'habitats diffus
-  Principale zone industrielle
-  Parcs et forêts
- Kibera* Principaux quartiers informels
- Limuru* Villes satellites

Nairobi. Le logement, mode d'accès à la ville pour les pauvres



Source : Compilation de Marie Huchzermeyer.

